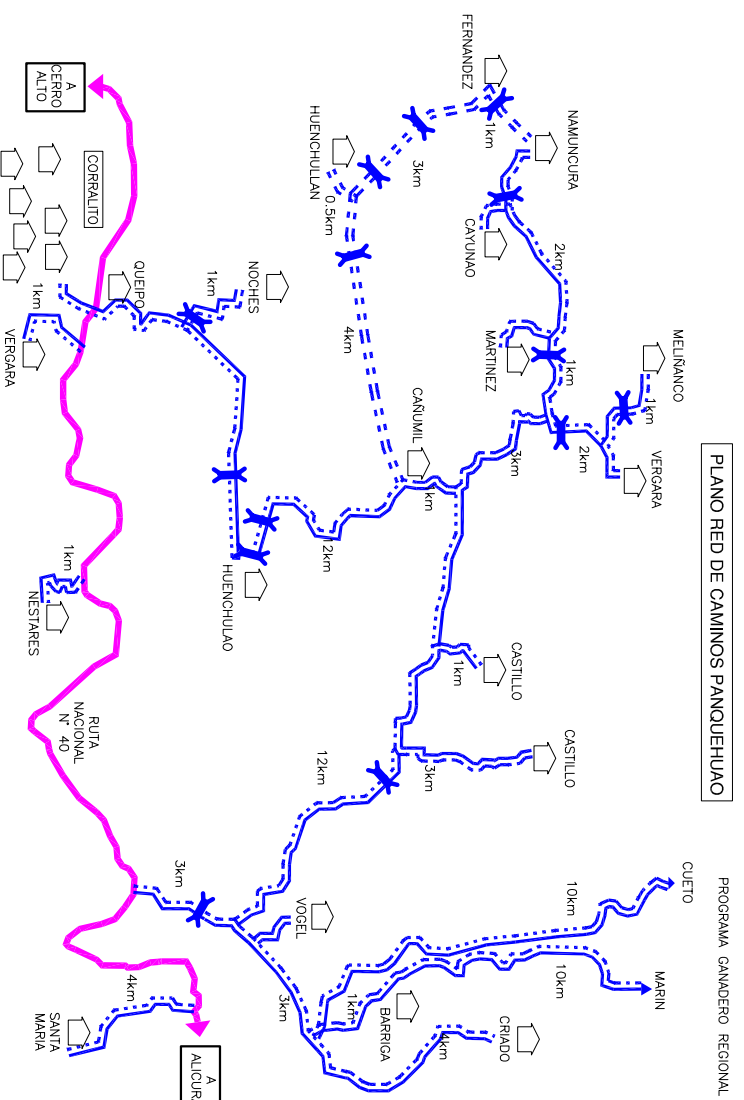


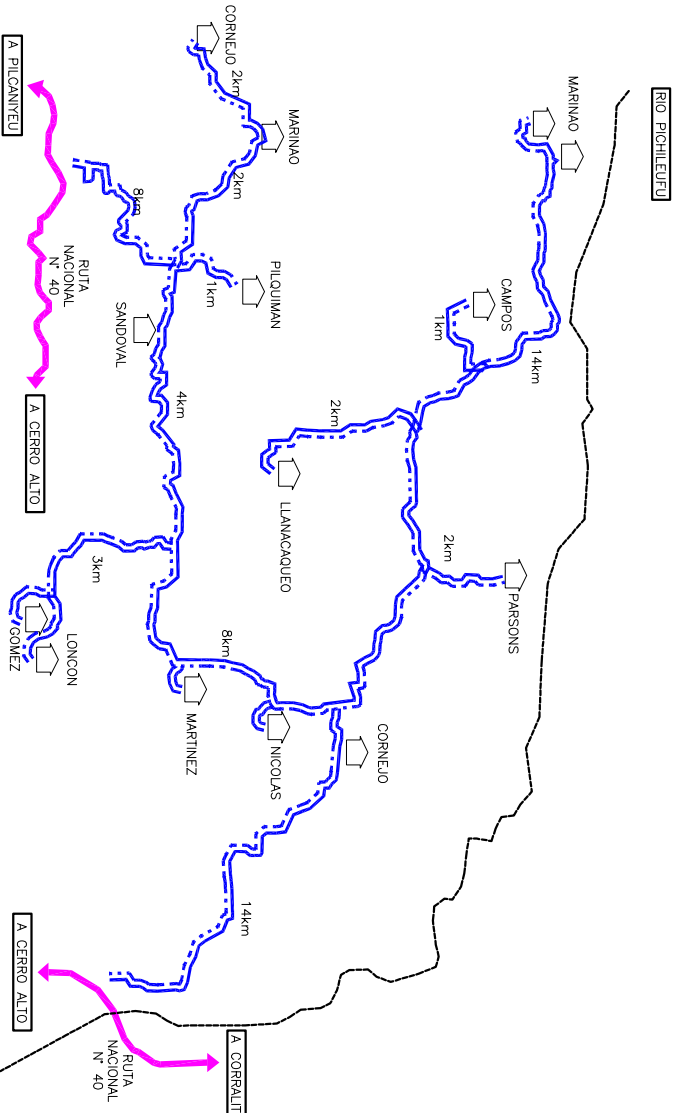
SECTOR 1



PLANO RED DE CAMINOS PANQUEHUAO

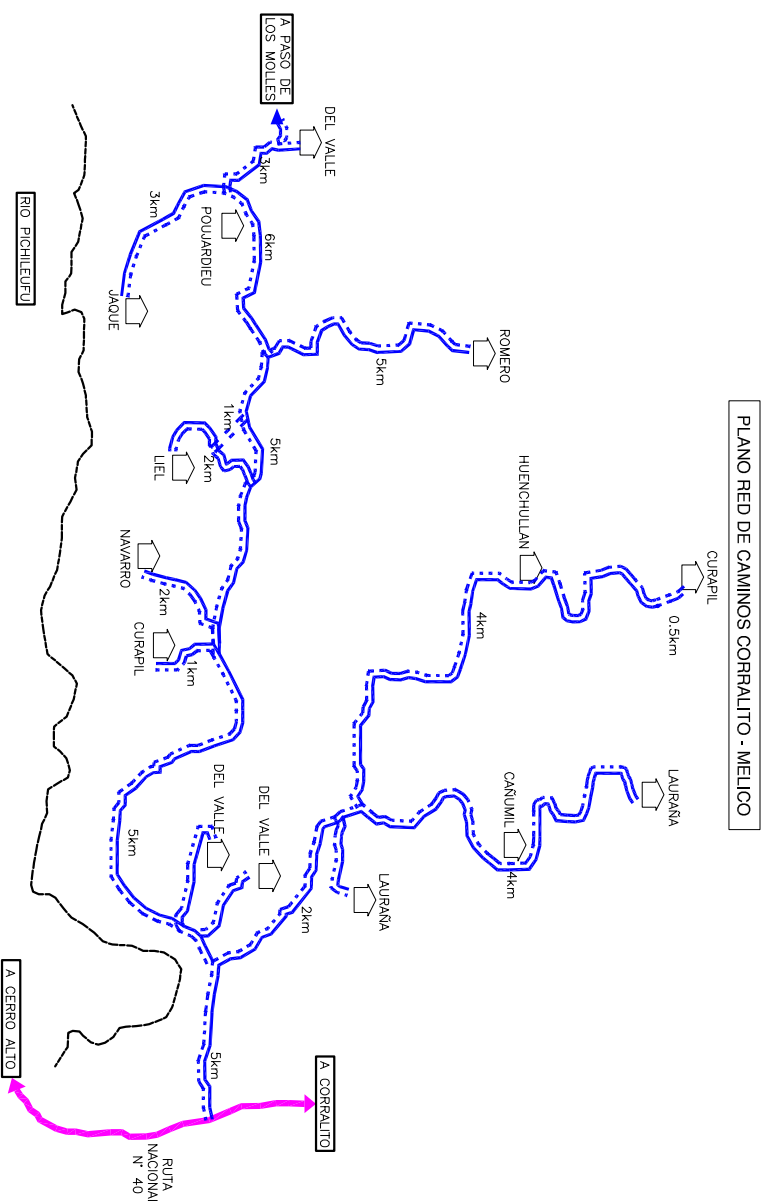
PROGRAMA GANADERO REGIONAL

SECTOR 2



PLANO RED DE CAMINOS CERRO ALTO

SECTOR 3



PLANO RED DE CAMINOS CORRALITO - MELICO

NOTAS:
 1 - El relevamiento de caminos fue realizado por personal del Municipio o Comisión de Fomento. La digitalización de la información se realizó en base a estos relevamientos y no posee escala de dibujo.
 2 - La información plasmada en este plano tiene carácter general. Se recomienda realizar un relevamiento previo de todos los sectores para cuantificar de manera exacta los trabajos a contratar.

3 - En general, gran parte de los caminos vecinales, son huellas, que con el paso del tiempo y sucesivos repasos pasaron a denominarse caminos, pero en su mayoría no poseen mejoras, están sin empinado, sin abovedado, sin alcantarillas y sin cunetas ni sangrías. Excepto los reconocidos como vecinales por Validad.

REFERENCIAS:

	FORMA	DESCRIPCION
	FORMA	DESCRIPCION
	FORMA	DESCRIPCION
	FORMA	DESCRIPCION

FORMA	DESCRIPCION	Unid.	Cont.
	CAMINO A REPARAR	km.	181
	CAMINO A REPARAR	km.	25
	CAMINO A REABRIR	km.	10
	ALCANTARILLA A COLOC.	Unid.	14

DETALLE DE REPARACIONES:
 -Empinado: Se solicitan 25 km de empinado en distintos sectores con suelo gredoso y mucha pendiente. No se indica precisión de los sectores, se asume que serán indicados por el Comisionado.

ESCALA : S/ESCALA
 FECHA: ABRIL DE 2013
 ELABORACION: Ing. W.Chola
 Cel. 0298-154654525
 RELEVAMIENTO: MUNICIPIO O COMISION DE FOMENTO

ENTE PARA EL DESARROLLO DE LA LINEA Y REGION SUR DE LA PROVINCIA DE RIO NEGRO
 RELEVAMIENTO CAMINOS VECINALES
 Municipios y Comisiones de Fomento Region Sur de Rio Negro

Comision de Fomento de PASO FLORES
 PLANO DE UBICACION Y EXTENSION DE CAMINOS A TRATAR
 Plano 1 de 1

PLANO: 02
 REVISION: 00

